




CC Le Tonnerrois en Bourgogne - Les Plantottes

Inventaire des ZAE au titre de l'article 220 loi climat et résilience

Vu article 220 de la loi Climat et Résilience adoptée le 24 août 2021, vu article L318-8-2 du Code de l'urbanisme, vu article 6 du RGPD

Occupants des unités foncières



-  Unité foncière jamais occupée au sens de l'article 220 de la loi climat et résilience
-  Unité foncière occupée au sens de l'article 220 de la loi climat et résilience
-  Unité foncière vacante au sens de l'article 220 de la loi climat et résilience

Une unité foncière est définie comme l'ensemble des parcelles regroupées et contiguës d'un seul tenant appartenant au même propriétaire.

Liste des occupants des unités foncières

n°	Occupants
1	Information volontairement anonymisée (résidentiel habitat)
2	Local technique communal
3	AMBULANCE DU SEREIN [53102541900064]
4	EARL des Noisetiers
5	FLEUCHEY [31932583300048] FLEUCHEY [31932583300055] FLEUCHEY [41201288200020]
6	DOMAINE DES QUATRE SAISONS [45018803200020]
7	Annexe - Domaine des 4 saisons

Identification des unités foncières vacantes

Nb unités foncières vacantes	Nb unités foncières total	Indice de vacance Art. 220 loi climat
0	11	0 %

Surfaces des unités foncières vacantes m ²	Surface total des Unités foncières m ²	Part de la surface vacante
0	28512	0 %

Liste des parcelles composant les unités foncières

Unité foncière	Commune	Section	Numéro	Propriétaire anonymisé
89153000ZC0016	89153	ZC	16	WINE MAKER FINANCE COMPANY
89153000ZC0022	89153	ZC	22	_X_
89153000ZC0023	89153	ZC	23	_X_
89153000ZC0160	89153	ZC	160	COMMUNE DEPINEUIL
89153000ZC0161	89153	ZC	161	_X_
89153000ZC0162	89153	ZC	162	SCI RENARD
89153000ZC0169	89153	ZC	169	DOMAINE DES QUATRE SAISONS
89153000ZC0170	89153	ZC	170	S C E A JEAN CLAUDE MICHAUT DOMAINE DES PLANTOTTES
uf891530039621	89153	ZC	17	DU CHAIS OLIVIER
uf891530140477	89153	ZC	13	_X_
uf891530140477	89153	ZC	132	_X_
uf891530140477	89153	ZC	134	_X_
uf891530140477	89153	ZC	159	_X_
uf891530140477	89153	ZC	133	_X_
uf891530238782	89153	ZC	131	_X_
uf891530238782	89153	ZC	158	_X_

Sources

Traitements / relevé terrain / analyse :
CC Le Tonnerrois en Bourgogne 2023

Autres sources de données mobilisées :

Observatoire du Foncier Economique Régional / AER Bourgogne-Franche-Comté 2023

Base Sirene des entreprises et de leurs établissements, INSEE 2023

Plan cadastral Informatisé, Etalab

Fichiers des locaux et des parcelles des personnes morales, Ministère de l'Économie, des Finances et de la
Souveraineté industrielle et numérique

Fichier des Locaux commerciaux vacants (LOCOMVAC), Direction Générale des Finances publiques

Photographies aériennes, Institut Géographique National