


CC Le Tonnerrois en Bourgogne - Les Terres de l'abbaye est


Inventaire des ZAE au titre de l'article 220 loi climat et résilience


Vu article 220 de la loi Climat et Résilience adoptée le 24 août 2021, vu article L318-8-2 du Code de l'urbanisme, vu article 6 du RGPD

Occupants des unités foncières



 Unité foncière jamais occupé au sens de l'article 220 de la loi climat et résilience

 Unité foncière occupée au sens de l'article 220 de la loi climat et résilience

 Unité foncière vacante au sens de l'article 220 de la loi climat et résilience

Une unité foncière est définie comme l'ensemble des parcelles regroupées et contiguës d'un seul tenant appartenant au même propriétaire.

Liste des occupants des unités foncières

n°	Occupants
1	4L BOULET [89829970600017] BDL TERRE DE L'ABBAYE [89482386300010] LINA LINA [82305354100012] MARTIN [40387538800023]

Identification des unités foncières vacantes

Nb unités foncières vacantes	Nb unités foncières total	Indice de vacance Art. 220 loi climat
0	2	0 %

Surfaces des unités foncières vacantes m²	Surface total des Unités foncières m²	Part de la surface vacante
0	4977	0 %

Liste des parcelles composant les unités foncières

Unité foncière	Commune	Section	Numéro	Propriétaire anonymisé
89223000AL0066	89223	AL	66	_X_
uf892230053076	89223	AL	69	_X_
uf892230053076	89223	AL	68	_X_
uf892230053076	89223	AL	67	_X_

Sources

Traitements / relevé terrain / analyse :
CC Le Tonnerrois en Bourgogne 2023

Autres sources de données mobilisées :

Observatoire du Foncier Economique Régional / AER Bourgogne-Franche-Comté 2023

Base Sirene des entreprises et de leurs établissements, INSEE 2023

Plan cadastral Informatisé, Etalab

Fichiers des locaux et des parcelles des personnes morales, Ministère de l'Économie, des Finances et de la Souveraineté industrielle et numérique

Fichier des Locaux commerciaux vacants (LOCOMVAC), Direction Générale des Finances publiques

Photographies aériennes, Institut Géographique National