


CC Le Tonnerrois en Bourgogne - nord ouest bourg (près de Prairiot)


Inventaire des ZAE au titre de l'article 220 loi climat et résilience


Vu article 220 de la loi Climat et Résilience adoptée le 24 août 2021, vu article L318-8-2 du Code de l'urbanisme, vu article 6 du RGPD

Occupants des unités foncières



 Unité foncière jamais occupé au sens de l'article 220 de la loi climat et résilience

 Unité foncière occupée au sens de l'article 220 de la loi climat et résilience

 Unité foncière vacante au sens de l'article 220 de la loi climat et résilience

Une unité foncière est définie comme l'ensemble des parcelles regroupées et contiguës d'un seul tenant appartenant au même propriétaire.

Liste des occupants des unités foncières

n°	Occupants
1	Station traitement de l'eau
2	SOC COOPERATIVE AGRICOLE 110 BOURGOGNE [77556730800470]
3	Hangar agricole
4	Hangar agricole
5	Hangar agricole
6	Local communal
7	Hangar agricole
8	Information volontairement anonymisée (résidentiel habitat)

Identification des unités foncières vacantes

Nb unités foncières vacantes	Nb unités foncières total	Indice de vacance Art. 220 loi climat
0	17	0 %

Surfaces des unités foncières vacantes m ²	Surface total des Unités foncières m ²	Part de la surface vacante
0	35668	0 %

Liste des parcelles composant les unités foncières

Unité foncière	Commune	Section	Numéro	Propriétaire anonymisé
893210000A0206	89321	A	206	_X_
893210000A0222	89321	A	222	_X_
893210000A0224	89321	A	224	_X_
893210000A0227	89321	A	227	COMMUNE DE RAVIERES
893210000A0230	89321	A	230	_X_
893210000A1235	89321	A	1235	COMMUNE DE RAVIERES
893210000A1236	89321	A	1236	_X_
893210000A1449	89321	A	1449	_X_
893210000A1461	89321	A	1461	COMMUNE DE RAVIERES
893210000A1464	89321	A	1464	SOC COOPERATIVE AGRICOLE 110 BOURGOGNE
893210000A1508	89321	A	1508	SOC COOPERATIVE AGRICOLE 110 BOURGOGNE
uf893210077241	89321	A	1210	SOCIETE NATIONALE SNCF
uf893210077241	89321	A	204	SOCIETE NATIONALE SNCF
uf893210077648	89321	A	1460	_X_
uf893210077648	89321	A	229	_X_
uf893210199147	89321	A	1513	_X_
uf893210199147	89321	A	1514	_X_
uf893210199165	89321	A	1512	_X_
uf893210199165	89321	A	1515	_X_

uf893210272821	89321	A	1516	_X_
uf893210272821	89321	A	1509	_X_
uf893210272848	89321	A	226	_X_
uf893210272848	89321	A	225	_X_

Sources

Traitements / relevé terrain / analyse :

CC Le Tonnerrois en Bourgogne 2023

Autres sources de données mobilisées :

Observatoire du Foncier Economique Régional / AER Bourgogne-Franche-Comté 2023

Base Sirene des entreprises et de leurs établissements, INSEE 2023

Plan cadastral Informatisé, Etalab

Fichiers des locaux et des parcelles des personnes morales, Ministère de l'Économie, des Finances et de la Souveraineté industrielle et numérique

Fichier des Locaux commerciaux vacants (LOCOMVAC), Direction Générale des Finances publiques

Photographies aériennes, Institut Géographique National